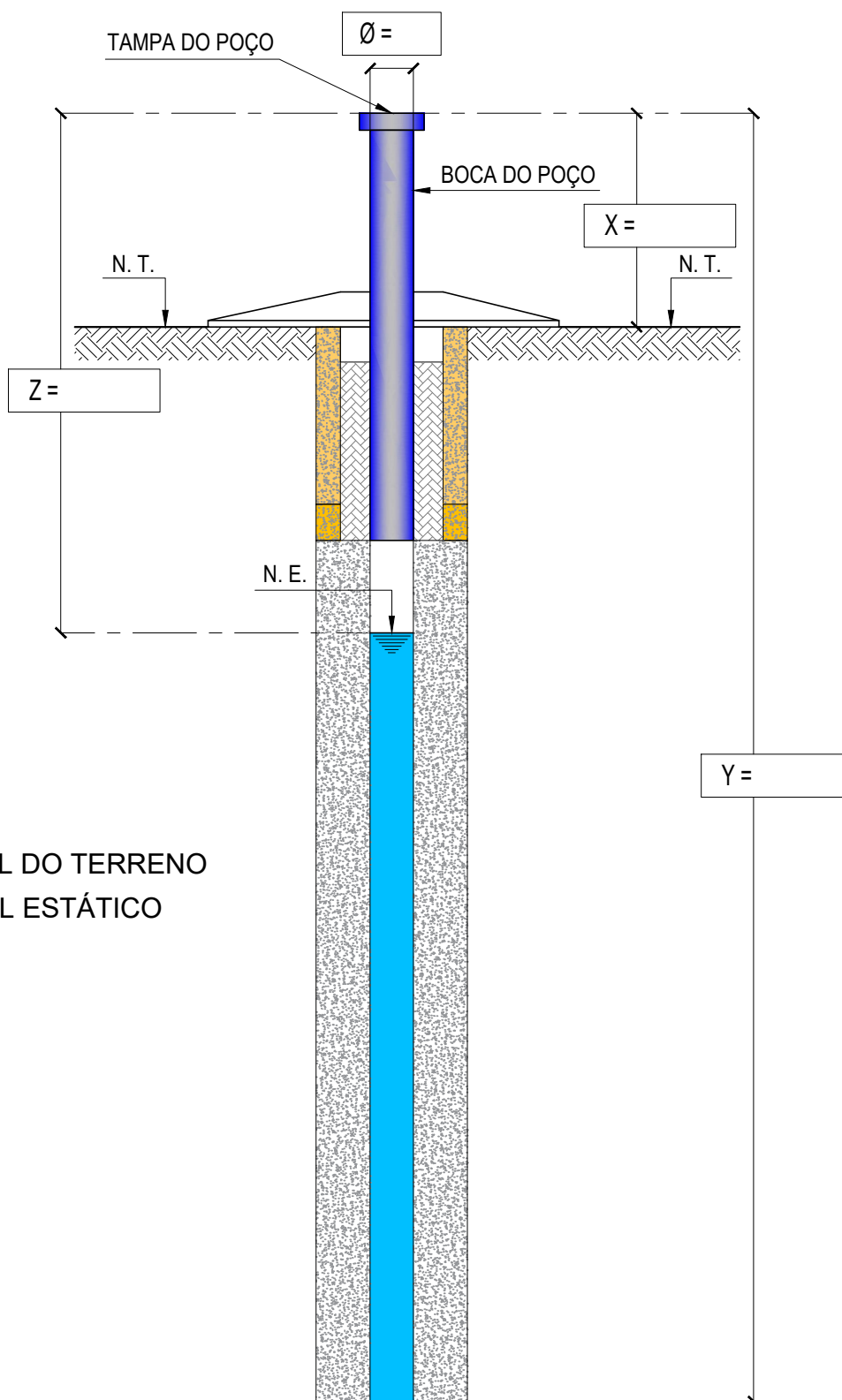
	Relatório de Vistoria de Poço		Data:	
			Dia da semana:	
	Contrato Nº	Objeto do Contrato		
Contrato	Prazo contratual - Dias	Dias restantes	Dias trabalhados	
Início				
Término				
Técnico Fiscal:				
Município:		Localidade :		
Solicitação XXXX - XXXX				
Atividades executadas - Poço XX, Contrato - Nº CT X.XXXX.XX-XXXX				
	SIM	NÃO		
- COORDENADAS CONFEREM?			COORDENADAS : XXX XXXXXX XXXXXXXX	
FISCALIZAÇÃO POÇO PERFURADO (VER CROQUI NO ANEXO 1)				
PRODUTIVO		IMPRODUTIVO		
PROFUNDIDADE (m) : (Y - X) =		PROFUNDIDADE (m) : (Y - X) =		
NÍVEL ESTÁTICO (m) : (Z - X) =		NÍVEL ESTÁTICO (m) : (Z - X) =		
FISCALIZAÇÃO DAS INSTALAÇÕES (VER CROQUI NO ANEXO 2)				
	SIM	NÃO		
- POÇO EM FUNCIONAMENTO PLENO?			Obs.:	
- PERÍMETRO COM CERCA DE PROTEÇÃO?			QUANTIDADE DE FIOS	CONDIÇÕES DOS FIOS
			DIMENSÕES DO CERCADO: (A x B) =	
- MOURÕES DE ESCORAMENTO / CANTOS?			Obs.:	
- ESTACAS DE CERCO (QTDE E ALTURA ACIMA DO CHÃO)			Obs.:	
- PORTÃO DE ACESSO?			DIMENSÕES (C x D) =	
Obs.:				
- BEBEDOURO?			DIMENSÕES (J x K x L) =	
Obs.:				
- PLACA SOLAR?			QUANTIDADE DE PLACAS	POTÊNCIA
Obs.:				
DIMENSÕES (m)				
DISTÂNCIA DO QUADRO DE COMANDO ATÉ O POÇO: (E) =				
DISTÂNCIA DO POÇO ATÉ A CAIXA D'ÁGUA: (F + G) =				
DISTÂNCIA DA CAIXA D'ÁGUA ATÉ O BEBEDOURO: (H + I) =				
Contratada:		OBSERVAÇÕES DA FISCALIZAÇÃO		
Carimbo e Assinatura:				
Fiscalização:		Contratante:		
Carimbo e Assinatura:		Carimbo e Assinatura:		
Nome Beneficiário:				
Assinatura:				

ANEXO 1 - Croqui do poço



LEGENDA:

N. T. = NÍVEL DO TERRENO

N. E. = NÍVEL ESTÁTICO

SOLICITAÇÃO NÚMERO:

MUNICÍPIO:

POÇO NÚMERO:

LOCAL:

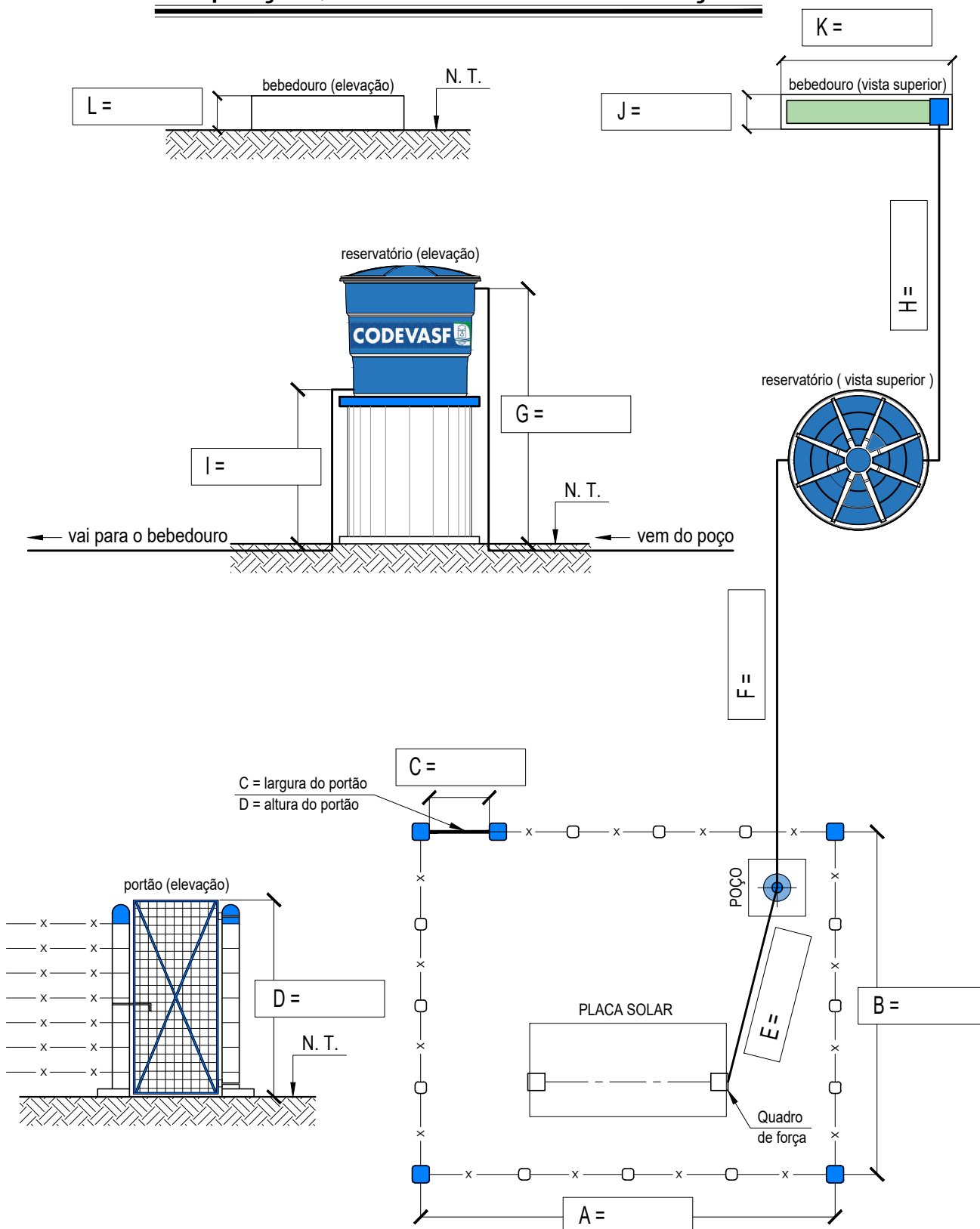
DATA:

TÉCNICO TOTAL VISION :

DESENHO:

ANEXO 2 - Croqui do poço

Captação, reservatório e distribuição



SOLICITAÇÃO NÚMERO:

MUNICÍPIO:

POÇO NÚMERO:


LOCAL:

DATA:

TÉCNICO TOTAL VISION :

DESENHO:

[illegible]

		Relatório de Perfilagem Ótica		Data:				
				Dia da semana:				
		Contrato Nº	Objeto do Contrato					
Contrato		Prazo contratual - Dias	Dias restantes		Dias trabalhados			
Início								
Término								
Técnico:								
Atividades executadas								
POÇO XX - SOLICITAÇÃO XX GRR								
Perfilagem Ótica poço tubular profundo - modelo XXXXXX								
Município:								
Local:								
Coordenadas:								
Litologia:								
Profundidade - 112,35 metros								
Boca do poço - 0,80 metros								
Nível Estático - 4,44 metros								
Revestimento - tubo plástico pvc standart nervurado 150 mm (6") - 97,63 + 0,80 = 98,43 metros observado na perfilagem.								
Revestimento cego informado pela contratada = 150 metros								
Revestimento cego observado na perfilagem = 98,63 metros								
Revestimento filtro informado pela contratada = 14 metros.								
Revestimento filtro observado na perfilagem = Não observado, ampola de perfilagem só atingiu até 112,35 metros.								
Observações da fiscalização								
Efetivo - Contratada				Maquinas e equipamentos				
Contratada:				Condição do tempo	Sol	Nublado	Chuva branda	Chuva forte
Carimbo e Assinatura:				Manhã:				
				Tarde:				
				Noite:				
Fiscalização:				Contratante:				
Carimbo e Assinatura:				Carimbo e Assinatura:				

PERFIL GEOLÓGICO			PERFIL CONSTRUTIVO		
DESCRIÇÃO LITOLÓGICA - POÇO XX GRR	SIMBOLOGIA	UNIDADE	PROFUNDIDADE (m)		PROFUNDIDADE (m)
Perfilagem: Início XX/XX/XXXX - Término XX/XX/XXXX			00m		00m
0,00 a 10,00 m - Solo arenoso de coloração rosa avermelhado.					
10,00 a 112,35,00 m - Rocha sedimentar.					
LOCALIZAÇÃO					
FAZENDA:					
MUNICÍPIO:					
PERFURAÇÃO / REVESTIMENTO					
PERFURAÇÃO: 112,35m					
PERFURAÇÃO (16") 44m					
PERFURAÇÃO (12") 112,35m					
REVESTIMENTO: 97,63m (6")					
REVESTIMENTO TIPO FILTRO (6") - Não visualizado					
REVESTIMENTO TIPO CEGO (6") 97,63m					
POSIÇÃO DOS FILTROS - Nao visualizado.					
					44m
					112,35m

MUNICÍPIO:

COORD.

LEGENDA

TUBO GEOM. STAND - LISO



MATERIAL DA FORMAÇÃO



CIMENTAÇÃO

Responsável Técnico